






LEGENDE

-  : Limite du périmètre autorisé
-  : Limite du périmètre partiel de cessation d'activité
-  : Zone remise en état
-  : Zone des 10 m et des 20 m
-  : Stot de protection

F2E  
 PAT du Millénaire - Bâtiment 4  
 1350 Avenue Albert Einstein  
 BP 53  
 34000 MONTPELLIER Cedex 1  
 Tel : 04 67 64 74 74  
 Fax : 04 67 22 04 26  
 mail : f2e@wanadoo.fr  
 site : www.f2e34.fr

PHASAGE D'EXPLOITATION A 10 ANS ASSOCIE AUX GRANTRIES FINANCIERES

BERMONT ET FILS  
 RD 6202  
 La Mandat  
 06 670 Colomars  
 Tel bureau : 04.93.08.25.46  
 Fax bureau : 04.93.08.25.46

Carrière de calcaire et d'éboulis calcaire de Vescom (06) EXTENSION D'EXPLOITATION

ECHELLE : 1/10000  
 0 10 m 20 m 30 m 40 m  
 Altimétrie :  Localité,  N.G.F.,  Planimétrie,  Localité,  LAMBERT III  
 Fond topographique dressé par le cabinet TOPSUD 19 rue Charles Baudelaire - 06 100 NICE sous la référence AG11, R06, J 2008, 05 19 148 93 93 05 21 - Fiche 19 03 03 29 92  
 Plan réalisé par F2E le 18 Septembre 2013  
 REFERENCE INFORMATIQUE : 1021 S - plan 3

