



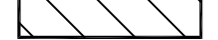


LEGENDE

-  : Limite du périmètre autorisé
-  : Limite du périmètre partiel de cessation d'activité
-  : Zone remise en état
-  : Zone des 10 m et des 20 m
-  : Slot de protection

F2E  
 PAT du Millénaire - Batiment 4  
 1350 Avenue Albert Einstein  
 BP 55  
 34000 MONTPELLIER Cedex 1  
 Tél : 04 67 64 74 74  
 Fax : 04 67 22 04 26  
 mel : f2e@wanadoo.fr  
 site : www.f2e34.fr

PHASAGE D'EXPLOITATION A 30 ANS ASSOCIE AUX GRANIES FINANCIERES

BERMONT ET FILS

RD 6202  
 La Manda  
 06 670 Colomans  
 Tel bureau : 04.93.08.25.46  
 Fax bureau : 04.93.08.25.46

Carrière de calcaire et d'éboulis calcaire de Vescorn (06)  
 EXTENSION D'EXPLOITATION

ÉCHELLE : 0 10 m 20 m 30 m 40 m  
 ÉCHELLE : 1 / 1000

Altimétrie:  
 Locale   
 N.G.F.   
 Planimétrie:  
 Locale   
 LAMBERT III

Fond topographique dressé par le cabinet TOPOSDUD  
 16 rue Charles Baudelaine - 06 100 Nice  
 sous la référence 48011 - 0600 - 21 0200.05  
 Tél. : 04.93.51.55.28 - Fax : 04.93.51.59.92  
 Plan réalisé par F2E le 18 Septembre 2013  
 REFERENCE INFORMATIQUE : 1021 S - plan 7

